

FICHA TÉCNICA REFERENCIAL DE PUNTO CRÍTICO PARA EL MANTENIMIENTO DE CAUCE, EN EL SECTOR ÁREA URBANA (SECTOR II), DISTRITO AMARILIS, PROVINCIA HUÁNUCO, DEPARTAMENTO DE HUANUCO

FTR-MC-PREV N° 0688-2025-ANA-AAA.H-ALA.ALTO HUALLAGA

PROPUESTA DE LA ACTIVIDAD: "LIMPIEZA, DESCOLMATACION Y CONFORMACIÓN DE BORDOS CON MATERIAL PROPIO DEL CAUCE DEL RÍO HUALLAGA EN EL SECTOR ÁREA URBANA (SECTOR II), DISTRITO AMARILIS, PROVINCIA DE HUÁNUCO Y DEPARTAMENTO DE HUÁNUCO"

1. UBICACIÓN:

AAA HUALLAGA ALA ALTO HUALLAGA Fecha 2/12/2025

1.1. Ubicación política

Departamento HUANUCO Provincia HUANUCO Distrito AMARILIS Sector ÁREA URBANA (SECTOR II)

1.2. Ubicación hidrográfica

Unidad hidrográfica INTERCUENCA ALTO HUALLAGA Cuerpo de agua RIO HUALLAGA

1.3. Ubicación geográfica - Coordenadas UTM (Datum: WGS 84)

	Inicial			Final			Margen	Observación
	Norte (Y):	Este (X):	Zona	Norte (Y):	Este (X):	Zona		
TRAMO	8901223.00 m	363531.00 m	18L	8901806.00 m	364450.00 m	18L	MD	

2.- EVALUACIÓN DE LA ZONA EXPUESTA A INUNDACIONES:

2.1.- TIPO DE PELIGRO

inundacion flujo de detritos X erosión fluvial X

2.2. NIVEL DE PELIGRO

Alto Muy Alto X

2.3.- GEOLOGÍA

Esta zona está conformada por los depósitos dejados por el río Huallaga. Estos materiales están constituidos por cantos rodados, arenas, limos, arcillas, madera y otros, entremezclados en diferentes proporciones, debido a que han sido depositados bajo condiciones muy variables en cuanto a volumen y velocidad de flujo. En nuestra área de estudio, son éstos los depósitos aluviales del cuaternario reciente.

Presenta material arenoso de origen aluvial, con variantes de arena pobremente gradada, arena con finos, arenas limosas, arenas arcillosas, y concentraciones menores de material fino como Arcillas y Limos de baja plasticidad.

El suelo es variado en función al tipo de roca madre, clima, vegetación, topografía, etc.

Los suelos más extendidos son los arcillosos, que se encuentran acumulados en los fondos de valles andinos y su espesor así como el tipo de arcillas varía de un lugar a otro. También se encuentra este tipo de suelos, recubriendo laderas o vertientes, cuando estas mantienen sus forestas. Estos suelos son fértiles y aptos para la agricultura.

La cuenca del río Huallaga, presenta una pendiente pronunciada (mayor a 1%), en donde predominan poblacionales.

Gravoso	70%	Arenas	25%	Limo y arcillas	5%
----------------	-----	---------------	-----	------------------------	----

Gravoso(Mayores a 2 mm), Arenoso(2 mm - 0.1 mm) y Arcilloso(menores de 0.1 mm)

Los tipos de materiales existentes en el cauce del quebrada son: arena, grava, piedra y grandes cantidades de hormigón. No existen canteras de extracción de material de acarreo.

Geodinámica externa:

Lluvias:

En la zona de estudio la actividad pluvial, en condiciones normales afecta relativamente sin embargo; en eventos extraordinarios como el Fenómeno El Niño, la periódica intensidad pluvial causa daños debido al volumen de precipitaciones, la velocidad de escorrentía, superficie de drenaje y caudal de microcuencas.

Erosión Pluvial:

Se presenta en mayor o menor grado de intensidad en las planicies a lo largo del río Condebamba. Las principales causas de su ocurrencia son el incremento brusco de las escorrentías en cada temporada de lluvias, y las variaciones de su dinámica fluvial, trayendo consigo sedimentos y material flotante de aguas arriba. Por lo que la erosión tiende a afectar a las riberas naturales y artificiales.

No se ha presentado caída de rocas de los cerros y según testimonios de los pobladores no se ha presentado reptación en las zonas altas de las quebradas.

Inundaciones:

Se tiene registro de inundaciones en el año 2025, trayendo considerables daños a los habitantes del sector, inundación que causó pérdida de bienes materiales, caída de puente peatonal, destrucción de infraestructura vial, infraestructura hidráulica, desaparición de terrenos agrícolas en producción y de infraestructura de servicios.

Existe erosión fluvial constante, por la crecida de la quebrada en épocas de avenidas.

2.4.- HIDROLOGÍA

Si bien es cierto no se tienen estaciones hidrologicas en este sector del río Huallaga que proporcionen el registro de caudales en el tramo n estudio, así mismo no se tienen registrado ningún estudio que determine caudales máximos de la referida fuente de agua. La Administración Local de Agua Alto Huallaga considerando los lineamientos de la Resolución Jefatural N° 251-2013-ANA a partir del aforo puntual realizado el día 20 de agosto de 2023 y complementado con la información existente respecto al comportamiento de la fuente de agua en temporadas de máximas avenidas (enero-marzo) en relación con el caudal actual, se obtuvo una estimación de caudales mensuales el caudal, precisando que en época de estiaje presenta un caudal aproximado de 6,3 m³/seg, llegando a caudales máximos en el punto de interés del orden de 65,63 m³/seg, tal como se describe a continuación:

2.5.- ELEMENTOS EXPUESTOS:

DESCRIPCIÓN	CANT.	UNIDAD	COMENTARIO
01. POBLACION AFECTADA	4200	Hab.	
02. VIVIENDAS EN RIESGO:	1000	UNIDAD	
03. INSTITUCION EDUCATIVA:	1		
04. CENTROS DE SALUD	1	UNIDAD	
05. AREAS DE CULTIVO:	0	Ha.	
06. CABEZAS DE GANADO:	0		
07. INFRAESTRUCTURA DE RIEGO (Canal, Bocatoma, Reservorio, Otros)	0		
08. INFRAESTRUCTURA VIAL (Km)	2	Km	
09. INFRAESTRUCTURA DE SERVICIOS (agua y saneamiento)	1		2 Km
10. INFRAESTRUCTURA ELECTRICA	1		2 Km
11. OTROS			

3.- PROPUESTA TECNICA:

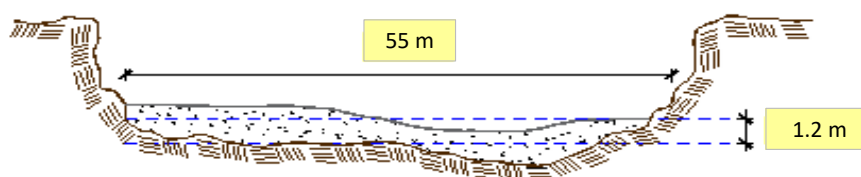
3.1.- Actividades

Tipo	Unidad de medida	Cantidad	Descripción de la propuesta	Observaciones
LIMPIEZA Y DESCOLMATACIÓN	km	1.15	limpieza y descolmatación del cauce del río huallaga	
CONFORMACIÓN DE BORDOS CON MATERIAL PROPIO	Km	1.15	conformación de bordos con material propio en la margen derecha del río huallaga	
ELIMINACION DE MATERIAL EXCEDENTE	m³	34,155.00	eliminación de material excedente	

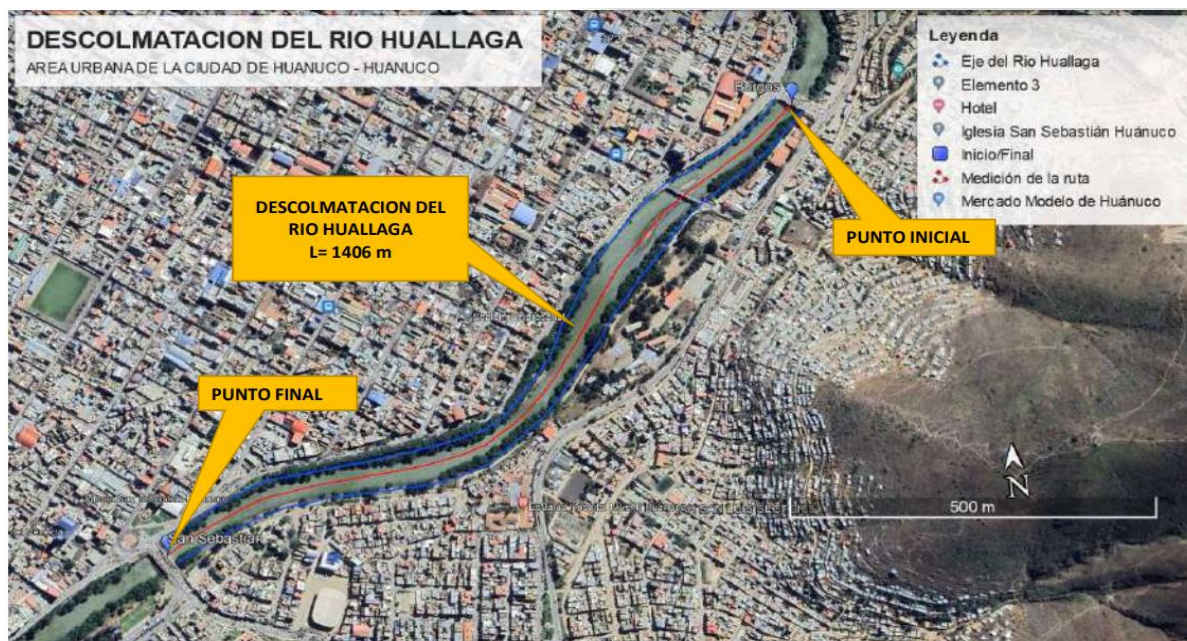
4.-ESQUEMA DE PROPUESTA TÉCNICA:

VISTA DE PERFIL

SECCIÓN TÍPICA DEL RÍO A DESCOLMATAR



VISTA DE PLANTA



5.- IMAGEN SATELITAL DE ZONA VULNERABLE(GOOGLE EARTH)



6. PANEL FOTOGRÁFICO DE ZONA VULNERABLE


Fotografía del río Huallaga colmatada con piedras producto del arrastre en temporada de avenida, con necesidad de intervención.



En la columna de fotografías se observa: El río Huallaga donde se muestra el río en su mas alta crecida, casi alcanzando la plataforma del río, afectando su estructura.



Se observa el desborde del Río Huallaga en el malecon Huallaga afectando las via y las estructuras aledañas al cauce

7.- PRESUPUESTO ESTIMADO:

ITEM	DESCRIPCIÓN	UND.	METRADO	PRECIO S/.	PARCIAL S/.
LIMPIEZA, DESCOLMATACIÓN Y CONFORMACION DE BORDOS (L=1150.00 m)					
1.00	OBRAS PROVISIONALES				4,590.49
1.01	CARTEL DE IDENTIFICACION DE LA ACTIVIDAD 3.60 x 4.80 m	und.	1.00	1,778.59	1,778.59
1.02	CASETA DE GUARDIANIA Y/O ALMACEN	m2	30.00	93.73	2,811.90
2.00	TRABAJOS PRELIMINARES				28,938.78
2.01	MOVILIZACION Y DESMOVILIZACION DE EQUIPOS Y MAQUINARIA	vje	2.00	10,021.59	20,043.18
2.02	RAMPAS DE ACCESO A LA ACTIVIDAD	m3	240.00	6.03	1,447.20
2.03	TRAZO Y REPLANTEO	Km	1.15	1,881.02	2,163.17
2.04	CONTROL TOPOGRAFICO	Km	1.15	2,830.63	3,255.22
3.00	MOVIMIENTO DE TIERRAS				1,174,992.95
3.01	LIMPIEZA Y DESCOLMATACION DE CAUCE DE RIO	m3	75,900.00	7.33	556,347.00
3.02	CONFORMACION DE BORDOS CON MATERIAL PROPIO	m3	13,800.00	7.65	105,570.00
3.03	PERFILADO Y REFINE EN TALUD DE BORDOS	m2	4,600.00	3.95	18,170.00
3.04	ELIMINACION DE MATERIAL EXCEDENTE	m3	34,155.00	14.49	494,905.95
	COSTO DIRECTO				1,208,522.22
	GASTOS GENERALES (8%CD)				96,681.78
	UTILIDAD (5%CD)				60,426.11
	SUB TOTAL				1,365,630.11
	IGV (18%)				245,813.42
	TOTAL				1,611,443.52
	SUPERVISIÓN (3%CD)				36,255.67
	FICHA DEFINITIVA				10,000.00
	PRESUPUESTO TOTAL				1,657,699.19
SON: UN MILLON SEISCIENTOS CINCUENTA Y SIETE MIL SEISCIENTOS NOVENTA Y NUEVE CON 19/100 SOLES					

8.- CRONOGRAMA DE EJECUCIÓN

ITEM	ACTIVIDAD	UNID.	PLAZO DE EJECUCION (DÍAS)							
			MES 01				MES 2			
			I	II	III	IV	I	II	III	IV
1.00	LIMPIEZA, DESCOLMATACIÓN Y CONFORMACION DE BORDOS (L=1150.00 m)									
01.01	OBRAS PROVISIONALES									
01.01.01	CARTEL DE IDENTIFICACION DE LA ACTIVIDAD 3.60 x 4.80 m	und								
01.01.02	MOVILIZACION Y DESMOVILIZACION DE EQUIPOS Y MAQUINARIA	vje								
01.02	OBRAS PRELIMINARES									
01.02.01	RAMPAS DE ACCESO A LA ACTIVIDAD	m3								
01.02.02	TRAZO Y REPLANTEO	km								
01.02.03	CONTROL TOPOGRAFICO	km								
01.03	MOVIMIENTO DE TIERRAS									
01.03.01	LIMPIEZA Y DESCOLMATACION DE CAUCE DE RIO	m3								
01.03.03	CONFORMACION DE BORDOS CON MATERIAL PROPIO	m3								
01.03.04	PERFILADO Y REFINE EN TALUD DE BORDOS	m2								
01.03.05	ELIMINACION DE MATERIAL EXCEDENTE	m3								

ACTIVIDADES A REALIZAR PARA EL CUMPLIMIENTO DE LA OBRA

ITEM	ACTIVIDADES	MES 1		MES 2	
		15	30	15	30
1	CONTRATACION				
2	EJECUCION				
3	SUPERVISION				
4	SEGUIMIENTO				
5	LIQUIDACION				

Fecha de elaboración de la ficha:

2/12/2025

NOTA :

* LA PRESENTE FICHA TÉCNICA REFERENCIAL DE PREVENCIÓN PARA LIMPIEZA, DESCOLMATACIÓN Y CONFORMACION DE BORDOS CON MATERIAL PROPIO EN CAUCES EN RÍOS Y QUEBRADAS, CONTIENE INFORMACION REFERENCIAL RESPECTO AL PRESUPUESTO, METRADOS, COSTOS UNITARIOS E INSUMOS; DEBIENDO SER LA FICHA TECNICA DEFINITIVA LA QUE ESTABLEZCA EL PRESUPUESTO DE LA ACTIVIDAD.

* LA PROPUESTA TECNICA ES REFERENCIAL Y PUEDE VARIAR DE ACUERDO AL ESTUDIO DE LA FICHA TECNICA DEFINITIVA



PRESUPUESTO REFERENCIAL DE LA ACTIVIDAD

Presupuesto: LIMPIEZA, DESCOLMATACION Y CONFORMACIÓN DE BORDOS CON MATERIAL PROPIO DEL CAUCE DEL RÍO HUALLAGA EN EL SECTOR ÁREA URBANA (SECTOR 2), DISTRITO AMARILIS, PROVINCIA DE HUÁNUCO Y DEPARTAMENTO DE HUÁNUCO

Lugar: SECTOR ÁREA URBANA (SECTOR 2), DISTRITO AMARILIS, PROVINCIA DE HUÁNUCO Y DEPARTAMENTO DE HUÁNUCO

Fecha : 2/12/2025

ITEM	DESCRIPCIÓN	UND.	METRADO	PRECIO S/.	PARCIAL S/.
LIMPIEZA, DESCOLMATACIÓN Y CONFORMACION DE BORDOS (L=1150.00 m)					
1.00	OBRAS PROVISIONALES				4,590.49
1.01	CARTEL DE IDENTIFICACION DE LA ACTIVIDAD 3.60 x 4.80 m	und.	1.00	1,778.59	1,778.59
1.02	CASETA DE GUARDIANIA Y/O ALMACEN	m2	30.00	93.73	2,811.90
2.00	TRABAJOS PRELIMINARES				28,938.78
2.01	MOVILIZACION Y DESMOVILIZACION DE EQUIPOS Y MAQUINARIA	vje	2.00	10,021.59	20,043.18
2.02	RAMPAS DE ACCESO A LA ACTIVIDAD	m3	240.00	6.03	1,447.20
2.03	TRAZO Y REPLANTEO	Km	1.15	1,881.02	2,163.17
2.04	CONTROL TOPOGRAFICO	Km	1.15	2,830.63	3,255.22
3.00	MOVIMIENTO DE TIERRAS				1,174,992.95
3.01	LIMPIEZA Y DESCOLMATACION DE CAUCE DE RIO	m3	75,900.00	7.33	556,347.00
3.02	CONFORMACION DE BORDOS CON MATERIAL PROPIO	m3	13,800.00	7.65	105,570.00
3.03	PERFILADO Y REFINE EN TALUD DE BORDOS	m2	4,600.00	3.95	18,170.00
3.04	ELIMINACION DE MATERIAL EXCEDENTE	m3	34,155.00	14.49	494,905.95
COSTO DIRECTO					1,208,522.22
GASTOS GENERALES (8%CD)					96,681.78
UTILIDAD (5%CD)					60,426.11
SUB TOTAL					1,365,630.11
IGV (18%)					245,813.42
TOTAL					1,611,443.52
SUPERVISIÓN (3%CD)					36,255.67
FICHA DEFINITIVA					10,000.00
PRESUPUESTO TOTAL					1,657,699.19

SON: UN MILLON SEISCIENTOS CINCUENTA Y SIETE MIL SEISCIENTOS NOVENTA Y NUEVE CON 19/100 SOLES

NOTA: EL PRESUPUESTO ES REFERENCIAL, DEBIENDO SER LA FICHA TECNICA DEFINITIVA LA QUE ESTABLEZCA EL PRESUPUESTO FINAL DE LA ACTIVIDAD U OBRA

PLANILLA GENERAL DE METRADOS REFERENCIAL DE LA ACTIVIDAD

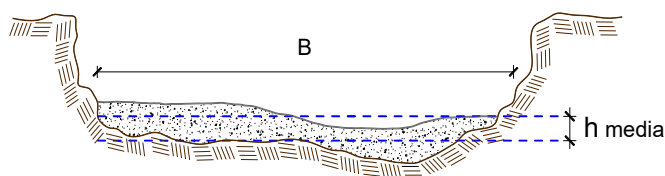
Proyecto: LIMPIEZA, DESCOLMATACION Y CONFORMACIÓN DE BORDOS CON MATERIAL PROPIO DEL CAUCE DEL RÍO HUALLAGA EN EL SECTOR ÁREA URBANA (SECTOR 2), DISTRITO AMARILIS, PROVINCIA DE HUÁNUCO Y DEPARTAMENTO DE HUÁNUCO

Ubicación: SECTOR ÁREA URBANA (SECTOR 2), DISTRITO AMARILIS, PROVINCIA DE HUÁNUCO Y DEPARTAMENTO DE HUÁNUCO

Fecha : 2/12/2025

Item	Descripción	Unid.	Nro veces	Dimensiones			Parcial	Total
				Largo	Ancho	Altura		
LIMPIEZA, DESCOLMATACIÓN Y CONFORMACION DE BORDOS (L=1150.00 m)								
1.00	TRABAJOS PROVISIONALES							
1.01	CARTEL DE IDENTIFICACION DE LA ACTIVIDAD 3.60 x 4.80 m	und.	1.00				1.00	1.00
1.02	CASETA DE GUARDIANIA Y/O ALMACEN	m2	1.00	6.00	5.00		30.00	30.00
2.00	TRABAJOS PRELIMINARES							
2.01	MOVILIZACION Y DESMOVILIZACION DE EQUIPOS Y MAQUINARIA	vje	2.00				2.00	2.00
2.02	RAMPAS DE ACCESO A LA ACTIVIDAD	m3						240.00
			1.00	15.00	4.00	4.00	240.00	
2.03	TRAZO Y REPLANTEO	Km	1.00				1.15	1.15
	Descolmatacion			1,150.00				
	Enrocado			0.00				
2.04	CONTROL TOPOGRAFICO	KM	1.00				1.15	1.15
	Descolmatacion			1,150.00				
	Enrocado			0.00				
2.05	DESVIO DEL RIO	M	1.00	100.00			100.00	100.00
1.03	MOVIMIENTO DE TIERRAS							
01.03.01	LIMPIEZA Y DESCOLMATACIÓN DEL CAUCE	m3	1.00	1,150.0	55.00	1.20	75,900.00	75,900.00
01.03.02	CONFORMACIÓN DE BORDOS CON MATERIAL PROPIO	m3	1.00	1,150.0	4.00	3.00	13,800.00	13,800.00
01.03.03	PERFILADO Y REFINE EN TALUD DE BORDOS	m2	1.00	1,150.0	4.00		4,600.00	4,600.00
01.03.04	ELIMINACIÓN DE MATERIAL EXCEDENTE	m3	1.00	esp=	10%		34,155.00	34,155.00

DIMENSIONES DE



h media = 1.20 m
B = 55.0 m

NOTA: LOS METRADOS SON REFERENCIALES, DEBIENDO SER LA FICHA TECNICA DEFINITIVA LA QUE ESTABLEZCA LOS VALORES FINALES, DE ACUERDO AL PLANTEAMIENTO ESTRUCTURAL

**PERÚ****Ministerio
de Desarrollo Agrario
y Riego****Análisis de precios unitarios Referencial de la Actividad**
**LIMPIEZA, DESCOLMATACION Y CONFORMACIÓN DE BORDOS CON MATERIAL PROPIO DEL CAUCE DEL
RÍO HUALLAGA EN EL SECTOR ÁREA URBANA (SECTOR 2), DISTRITO AMARILIS, PROVINCIA DE
HUÁNUCO Y DEPARTAMENTO DE HUÁNUCO**

Partida	01.01	CASETA DE GUARDIANIA Y/O ALMACEN					
Rendimiento	m2/DIA	20.0000	EQ. 20.0000	Costo unitario directo por : m2		93.73	
Código	Descripción Recurso	Unidad	Cuadrilla	Cantidad	Precio S/.	Parcial S/.	
Mano de Obra							
0101010003	OPERARIO	hh	1.0000	0.4000	28.46	11.38	
0101010004	OFICIAL	hh	1.0000	0.4000	22.40	8.96	
0101010005	PEON	hh	1.0000	0.4000	20.29	8.12	
						28.46	
Materiales							
02041200010005	CLAVOS PARA MADERA CON CABEZA D kg			0.2500	7.25	1.81	
0204180008	CALAMINA GALVANIZADA e=0.14 mm	m2		0.8000	9.60	7.68	
0231010001	MADERA TORNILLO	p2		6.0000	7.00	42.00	
02310500010007	TRIPLAY LUPUNA E= 6 mm	m2		0.7500	17.24	12.93	
						64.42	
Equipos							
0301010006	HERRAMIENTAS MANUALES	%mo		3.0000	28.46	0.85	
						0.85	
Partida	01.02	CARTEL DE IDENTIFICACION DE ACTIVIDAD					
Rendimiento	und/DIA	1.0000	EQ. 1.0000	Costo unitario directo por : und		1,778.59	
Código	Descripción Recurso	Unidad	Cuadrilla	Cantidad	Precio S/.	Parcial S/.	
Mano de Obra							
0101010003	OPERARIO	hh	1.0000	8.0000	28.46	227.68	
101010004	PEON	hh	2.0000	4.0000	20.29	324.64	
						552.32	
Materiales							
02041200010009	CLAVOS PARA MADERA CON CABEZA D kg			2.0000	7.25	14.50	
0207030001	HORMIGON	m3		0.4800	40.00	19.20	
0213010001	CEMENTO PORTLAND TIPO I (42.5 kg)	bol		1.2000	30.00	36.00	
0231010001	MADERA TORNILLO	p2		70.0000	7.00	490.00	
02901500260004	GIGANTOGRAFIA SEGUN DISEÑO	und		1.0000	650.00	10.00	
						1,209.70	
Equipos							
0301010006	HERRAMIENTAS MANUALES	%mo		3.0000	552.32	16.57	
						16.57	
Partida	02.01	MOVILIZACION Y DESMOVILIZACION DE MAQUINARIAS Y EQUIPOS					
Rendimiento	glb/DIA	1.0000	EQ. 1.0000	Costo unitario directo por : glb		10,021.59	
Código	Descripción Recurso	Unidad	Cuadrilla	Cantidad	Precio S/.	Parcial S/.	
Mano de Obra							
0101010005	PEON	hh	6.0000	48.0000	20.29	973.92	
						973.92	

**PERÚ****Ministerio
de Desarrollo Agrario
y Riego****Equipos**

0301010006	HERRAMIENTAS MANUALES	%mo		3.0000	973.92	29.22
03012200010004	CAMION PLATAFORMA 4 x 6 300 HP 19	hm	0.7500	6.0000	452.00	2,712.00
0301220011	CAMION SEMI TRAYLER 6 x4 330 HP 35	hm	1.8750	15.0000	420.43	6,306.45
						9,047.67

 Partida **02.03** **RAMPAS DE ACCESO A LA ACTIVIDAD**

Rendimiento	m3/DIA	1,000.0000		EQ. 1,000.0000	Costo unitario directo por : m3	6.03
-------------	---------------	-------------------	--	-----------------------	---------------------------------	-------------

Código	Descripción Recurso	Unidad	Cuadrilla	Cantidad	Precio S/.	Parcial S/.
Mano de Obra						
0101010005	PEON	hh	1.0000	0.0080	20.29	0.16
0101010010	OFICIAL (CONTROLADOR)	hh	0.1000	0.0008	22.40	0.02
						0.18

Equipos

0301010006	HERRAMIENTAS MANUALES	%mo		3.0000	0.18	0.01
03011800020002	TRACTOR DE ORUGAS DE 300-330 HP	hm	1.0000	0.0080	729.50	5.84
						5.85

 Partida **02.04** **TRAZO Y REPLANTEO**

Rendimiento	km/DIA	0.5000		EQ. 0.5000	Costo unitario directo por : km	1,881.02
-------------	---------------	---------------	--	-------------------	---------------------------------	-----------------

Código	Descripción Recurso	Unidad	Cuadrilla	Cantidad	Precio S/.	Parcial S/.
Mano de Obra						
0101010003	OPERARIO	hh	0.1000	1.6000	28.46	45.54
0101010005	PEON	hh	0.5000	8.0000	20.29	162.32
0101030000	TOPOGRAFO	hh	1.0000	16.0000	29.42	470.72
01010300030003	AYUDANTE DE TOPOGRAFIA	hh	0.5000	8.0000	22.40	179.20
						857.78

Materiales

02040300010043	FIERRO 3/8"	var		0.5000	22.30	11.15
0213010001	CEMENTO PORTLAND TIPO I (42.5 kg)	bol		3.6000	30.00	108.00
02130300010003	YESO BOLSA 25 kg	bol		3.0000	20.00	60.00
0231040001	ESTACAS DE MADERA	und		50.0000	4.65	232.50
0240020001	PINTURA ESMALTE	gal		0.3500	60.17	21.06
						432.71

Equipos

0301000014	MIRAS	día	2.0000	4.0000	17.36	69.44
0301000015	JALONES	día	4.0000	8.0000	14.96	119.68
0301000022	ESTACION TOTAL	he	1.0000	16.0000	23.48	375.68
0301010006	HERRAMIENTAS MANUALES	%mo		3.0000	857.78	25.73
						590.53

 Partida **02.05** **CONTROL TOPOGRAFICO**

Rendimiento	km/DIA	0.2000		EQ. 0.2000	Costo unitario directo por : km	2,830.63
-------------	---------------	---------------	--	-------------------	---------------------------------	-----------------

Código	Descripción Recurso	Unidad	Cuadrilla	Cantidad	Precio S/.	Parcial S/.
Mano de Obra						
0101010004	OFICIAL	hh	0.1000	4.0000	22.40	89.60
0101010005	PEON	hh	0.5000	20.0000	20.29	405.80
0101030000	TOPOGRAFO	hh	1.0000	40.0000	29.42	1,176.80
01010300030003	AYUDANTE DE TOPOGRAFIA	hh	0.2500	10.0000	22.40	224.00
						1,896.20

**PERÚ****Ministerio
de Desarrollo Agrario
y Riego**

Materiales						
02130300010003	YESO BOLSA 25 kg	bol		3.0000	20.00	60.00
0231040001	ESTACAS DE MADERA	und		50.0000	4.65	232.50
0240020001	PINTURA ESMALTE	gal		0.2500	60.17	15.04
						307.54

Equipos						
0301000023	NIVEL TOPOGRAFICO	hm	1.0000	40.0000	14.25	570.00
0301010006	HERRAMIENTAS MANUALES	%mo		3.0000	1,896.20	56.89
						626.89

Partida	02.06	DESVIO DE CAUCE DE RIO				
Rendimiento	m/DIA	320.0000	EQ. 320.0000	Costo unitario directo por : m		20.30

Código	Descripción Recurso	Unidad	Cuadrilla	Cantidad	Precio S/.	Parcial S/.
Mano de Obra						
0101010003	OPERARIO	hh	1.0000	0.0250	28.46	0.71
0101010004	OFICIAL	hh	0.5000	0.0125	22.40	0.28
0101010005	PEON	hh	2.0000	0.0500	20.29	1.01
						2.00
Equipos						
0301010006	HERRAMIENTAS MANUALES	%mo		3.0000	2.00	0.06
03011800020002	TRACTOR DE ORUGAS DE 300-330 HP	hm	1.0000	0.0250	729.50	18.24
						18.30

Partida	03.01	LIMPIEZA Y DESCOLMATACIÓN DE CAUCE DE RIO				
Rendimiento	m3/DIA	850.0000	EQ. 850.0000	Costo unitario directo por : m3		7.33

Código	Descripción Recurso	Unidad	Cuadrilla	Cantidad	Precio S/.	Parcial S/.
Mano de Obra						
0101010003	OPERARIO	hh	1.0000	0.0094	28.46	0.27
0101010005	PEON	hh	1.0000	0.0094	20.29	0.19
						0.46
Equipos						
0301010006	HERRAMIENTAS MANUALES	%mo		3.0000	0.46	0.01
03011800020002	TRACTOR DE ORUGAS DE 300-330 HP	hm	1.0000	0.0094	729.50	6.86
						6.87

Partida	03.02	CONFORMACION DE BORDOS C/ MAQUINARIA CON MATERIAL PROPIO				
Rendimiento	m3/DIA	810.0000	EQ. 810.0000	Costo unitario directo por : m3		7.65

Código	Descripción Recurso	Unidad	Cuadrilla	Cantidad	Precio S/.	Parcial S/.
Mano de Obra						
0101010005	PEON	hh	1.0000	0.0099	20.29	0.20
0101010010	OFICIAL (CONTROLADOR)	hh	1.0000	0.0099	22.40	0.22
						0.42
Equipos						
0301010006	HERRAMIENTAS MANUALES	%mo		3.0000	0.42	0.01
03011800020002	TRACTOR DE ORUGAS DE 300-330 HP	hm	1.0000	0.0099	729.50	7.22
						7.23

**PERÚ****Ministerio
de Desarrollo Agrario
y Riego**

Partida	03.04		PERFILADO Y REFINE EN TALUD DE BORDOS				
Rendimiento	m2/DIA	1,200.0000	EQ. 1,200.0000		Costo unitario directo por : m2		3.95
Código	Descripción Recurso	Unidad	Cuadrilla	Cantidad	Precio S/.	Parcial S/.	
Mano de Obra							
0101010004	OFICIAL	hh	1.0000	0.0067	22.40	0.15	
0101010005	PEON	hh	2.0000	0.0133	20.29	0.27	
						0.42	
Equipos							
0301010006	HERRAMIENTAS MANUALES	%mo		3.0000	0.42	0.01	
03011700010007	EXCAVADORA SOBRE ORUGAS 170 - 25 hm		1.0000	0.0067	525.13	3.52	
						3.53	
Partida	03.05		ELIMINACION DE MATERIAL EXCEDENTE				
Rendimiento	m3/DIA	1,200.0000	EQ. 1,200.0000		Costo unitario directo por : m3		14.49
Código	Descripción Recurso	Unidad	Cuadrilla	Cantidad	Precio S/.	Parcial S/.	
Mano de Obra							
0101010005	PEON	hh	1.0000	0.0067	20.29	0.14	
0101010010	OFICIAL (CONTROLADOR)	hh	0.1000	0.0007	22.40	0.02	
						0.16	
Equipos							
03011600010005	CARGADOR SOBRE LLANTAS DE 200 - 2 hm		1.0000	0.0067	399.70	2.68	
0301220010	CAMION VOLQUETE 6 x 4 330HP15 M3	hm	4.0000	0.0267	436.20	11.65	
						14.33	

NOTA: LOS ANALISIS DE COSTOS UNITARIOS SON REFERENCIALES, DEBIENDO SER LA FICHA TECNICA DEFINITIVA LA QUE DETERMINE LOS COSTOS UNITARIOS FINALES

**PERÚ****Ministerio
de Desarrollo Agrario
y Riego****Autoridad Nacional del Agua****Precios y cantidades de recursos requeridos por propuesta referencial**

Actividad **LIMPIEZA, DESCOLMATACION Y CONFORMACIÓN DE BORDOS CON MATERIAL PROPIO DEL CAUCE DEL RÍO HUALLAGA EN EL SECTOR ÁREA URBANA (SECTOR 2), DISTRITO AMARILIS, PROVINCIA DE HUÁNUCO Y DEPARTAMENTO DE HUÁNUCO**

Fecha **2/12/2025**

Lugar **SECTOR ÁREA URBANA (SECTOR 2), DISTRITO AMARILIS, PROVINCIA DE HUÁNUCO Y DEPARTAMENTO DE HUÁNUCO**

Código	Recurso	Unidad	Cantidad	Precio S/.	Parcial S/.
MANO DE OBRA					
0101010003	OPERARIO	hh	93.7381	28.46	2,668.00
0101010004	OFICIAL	hh	35.1984	22.40	788.44
0101010005	PEON	hh	451.8237	20.29	9,167.50
0101010010	OFICIAL (CONTROLADOR)	hh	87.7787	22.40	1,966.24
0101030000	TOPOGRAFO	hh	21.3662	29.42	628.00
01010300030003	AYUDANTE DE TOPOGRAFIA	hh	6.8677	22.40	154.00
					15,372.18

MATERIALES

02040300010043	FIERRO 3/8"	var	0.3550	22.30	7.92
02041200010005	CLAVOS PARA MADERA CON CABEZA DE 3"	kg	7.5000	7.25	54.38
02041200010009	CLAVOS PARA MADERA CON CABEZA DE 2" A 4"	kg	2.0000	7.25	14.50
0204180008	CALAMINA GALVANIZADA e=0.14 mm	m2	24.0000	9.60	230.40
0207030001	HORMIGON	m3	0.4800	40.00	19.20
0213010001	CEMENTO PORTLAND TIPO I (42.5 kg)	bol	3.7560	30.00	112.68
02130300010003	YESO BOLSA 25 kg	bol	4.2600	20.00	85.20
0231010001	MADERA TORNILLO	p2	250.0000	7.00	1,750.00
0231040001	ESTACAS DE MADERA	und	71.0022	4.65	330.16
02310500010007	TRIPLAY LUPUNA E= 6 mm	m2	22.5000	17.24	387.90
0240020001	PINTURA ESMALTE	gal	0.4260	60.17	25.63
02901500260004	GIGANTOGRAFIA SEGUN DISEÑO	und	1.0000	650.00	650.00
					3,667.97

EQUIPOS

SO 0301000014	MIRAS	día	26.8690	17.36	466.00
0301000015	JALONES	día	45.1399	14.96	676.00
0301000022	ESTACION TOTAL	he	142.9431	23.48	3,356.00
0301000023	NIVEL TOPOGRAFICO	hm	217.1015	14.25	3,094.00
0301010006	HERRAMIENTAS MANUALES	%mo			183.40
03011600010005	CARGADOR SOBRE LLANTAS DE 200 - 250 HP 4.	hm	14.8251	399.70	5,926.00
03011700010007	EXCAVADORA SOBRE ORUGAS 170 - 250 HP 1	hm	10.2685	525.13	5,392.00
03011800020002	TRACTOR DE ORUGAS DE 300-330 HP	hm	128.9303	729.50	94,054.00
03012200010004	CAMION PLATAFORMA 4 x 6 300 HP 19 tn	hm	6.4486	452.00	2,914.00
0301220010	CAMION VOLQUETE 6 x 4 330HP15 M3	hm	59.0792	436.20	25,770.00
0301220011	CAMION SEMI TRAYLER 6 x4 330 HP 35 TN	hm	16.1214	420.43	6,778.00
					148,609.40

Total S/. **1,208,522.22**

NOTA: LOS INSUMOS SON REFERENCIALES, DEBIENDO SER LA FICHA TECNICA DEFINITIVA LA QUE DETERMINE LOS INSUMOS FINALES

Profesional de la ALA que ha elaborado
la ficha técnica referencial

Administrador de La
Administración Local Del Agua

**PERÚ**Ministerio
de Desarrollo Agrario
y Riego**CRONOGRAMA**

LIMPIEZA, DESCOLMATACION Y CONFORMACIÓN DE BORDOS CON MATERIAL PROPIO DEL CAUCE DEL RÍO HUALLAGA EN EL SECTOR ÁREA URBANA (SECTOR 2), DISTRITO AMARILIS, PROVINCIA DE HUÁNUCO Y DEPARTAMENTO DE HUÁNUCO

Fecha : 2/12/2025

ITEM	ACTIVIDAD	UNID.	PLAZO DE EJECUCION (DÍAS)							
			MES 01				MES 2			
			I	II	III	IV	I	II	III	IV
1.00	LIMPIEZA, DESCOLMATACIÓN Y CONFORMACION DE BORDOS (L=1150.00 m)									
01.01	OBRAS PROVISIONALES									
01.01.01	CARTEL DE IDENTIFICACION DE LA ACTIVIDAD 3.60 x 4.80 m	und	■							
01.01.02	MOVILIZACION Y DESMOVILIZACION DE EQUIPOS Y MAQUINARIA	vje	■							■
01.02	OBRAS PRELIMINARES									
01.02.01	RAMPAS DE ACCESO A LA ACTIVIDAD	m3	■							
01.02.02	TRAZO Y REPLANTEO	km	■■■■							
01.02.03	CONTROL TOPOGRAFICO	km	■■■■■■■■							
01.03	MOVIMIENTO DE TIERRAS									
01.03.01	LIMPIEZA Y DESCOLMATACION DE CAUCE DE RIO	m3	■■■■■■							
01.03.03	CONFORMACION DE BORDOS CON MATERIAL PROPIO	m3		■■■■■						
01.03.04	PERFILADO Y REFINE EN TALUD DE BORDOS	m2			■■■■					
01.03.05	ELIMINACION DE MATERIAL EXCEDENTE	m3							■■■	